



INTERSEZIONALE CON IL CAI DI TERNI

Dal 22 al 26 Aprile 2022

Referente/i:	AE-EEA Casadei Rossi Luca 335/413718 – AE Assirelli Giorgio 389/7807323
--------------	---

Informazioni generali

Data	Descrizione sommaria dell'itinerario
	Cinque giorni con gli amici del Cai di Terni immersi nel nostro Parco Nazionale delle Foreste Casentinesi

Informazioni organizzative

Data	Luogo del ritrovo	Orario partenza	Note
22/26 Aprile 2022	Piazzale sede Cai - Viale Appennino 375 - Ore 7.45	08:00	<p>Trasferimenti con mezzi propri nel rispetto della normativa vigente.</p> <p>Gli accompagnatori non si assumono la responsabilità di formare gli equipaggi nel caso di condivisione delle autovetture</p>
<p>Per questioni organizzative iscrizione gradita ma facoltativa, sarà cura del referente redigere elenco partecipanti. Le uscite sono riservate ai soli soci in regola con il tesseramento, e ai non soci con attivazione assicurazione infortuni e soccorso alpino obbligatorie ad eccezione del 24 aprile a Cà di Rossi per la quale non è richiesta essendo attività promozionale.</p>			<p>Termine iscrizione non soci 21/04/2022</p>

Informazioni tecniche

Tipo percorso	Difficoltà	Tempo	Salita totale	Discesa totale	Sviluppo
Escursionistico/Sentiero Attrezzato/Altro	E	da 2 a 5 ore	da 400 a 850 metri	da 400 a 850 metri	da 7 a 14 km

Informazioni sul percorso

<p style="text-align: center;">PRIMO GIORNO VENERDI' 22 APRILE</p> <p>Appuntamento con i soci del Cai Terni direttamente al Santuario di La Verna, visita ed escursione ad anello per uno sviluppo di 7 km, con 400 metri di dislivello in 2h30' circa soste escluse. Proseguiranno poi per Montalto dove prenderanno alloggio all'Antico Frutto, a lato della trattoria del Cervo.</p> <p style="text-align: center;">SECONDO GIORNO SABATO 23 APRILE e QUARTO GIORNO LUNEDI' 25 APRILE</p> <p>Sono previste due escursioni un po' più impegnative: anello dell'Acquacheta, sviluppo 11 km con 700 metri di dislivello in 4h30' circa soste escluse; percorso Monte Falco / Falterona / Capo d'Arno / Lago degli Idoli dai Prati della Burraia, sviluppo 14 km con 850 metri di dislivello in 5h circa soste escluse. In alternativa un'anello alla diga di Ridracoli o La Calla Camaldoli. La destinazione verrà decisa la sera prima e verrà data comunicazione tramite mail / chat "Cai Forlì Trekking" su Whatsapp.</p> <p style="text-align: center;">TERZO GIORNO DOMENICA 24 APRILE – FESTA CA' DI ROSSI</p> <p>Anello Cà di Rossi – Monte Rotondo – Monte Tiravento, sviluppo 9 km con 600 metri di dislivello in 3h30' circa soste escluse.</p> <p style="text-align: center;">ULTIMO GIORNO MARTEDI' 26 APRILE</p> <p>Anello Cà Fiumari – San Paolo in Alpe, sviluppo 7 km con 500 metri di dislivello in 3h30' circa soste escluse.</p> <p>Vedi cartine allegate.</p>

Avvertenze Covid-19

<p>Si pone l'attenzione sulla necessità di rispettare le più opportune forme prudenziali di protezione dal contagio Covid-19, quali distanziamento e utilizzo di prodotti igienizzanti, e particolare attenzione nell'uso di materiali comuni o condivisione di effetti personali. Le presenti raccomandazioni vanno sempre intese come in aggiunta ai provvedimenti governativi anti contagio Covid-19 in vigore al momento dell'uscita.</p>

Avvertenze e note particolari

Per i **NON SOCI** assicurazione obbligatoria "massimali combinazione A e soccorso alpino" per Euro 11,05 giornalieri (copia polizza a richiesta), attivabile tutti i Martedì (21,00 – 22,30) precedenti il giorno dell'escursione presso la nostra sede in V.le dell'Appennino 375 a Forlì.

L'itinerario e il programma possono subire modifiche a discrezione del responsabile qualora le condizioni atmosferiche, del terreno o del gruppo di partecipanti lo richiedano.

E' richiesto abbigliamento da trekking e attrezzatura personale adeguati al luogo e alle condizioni meteo dell'ambiente, autosufficienza e padronanza tecnica per il livello dei percorsi proposti e, in caso di escursioni su percorsi attrezzati o innevati, dispositivi di sicurezza e attrezzatura tecnica (set ferrata, imbrago, casco, ciaspole, ramponi, piccozza...ecc.) in regola con la normativa vigente, in corso di validità e in buono stato di conservazione.

L'iscrizione all'escursione comporta l'accettazione integrale delle disposizioni del presente documento e del regolamento escursioni della sezione CAI di Forlì, consultabile presso la Segreteria della Sezione o scaricabile qui:

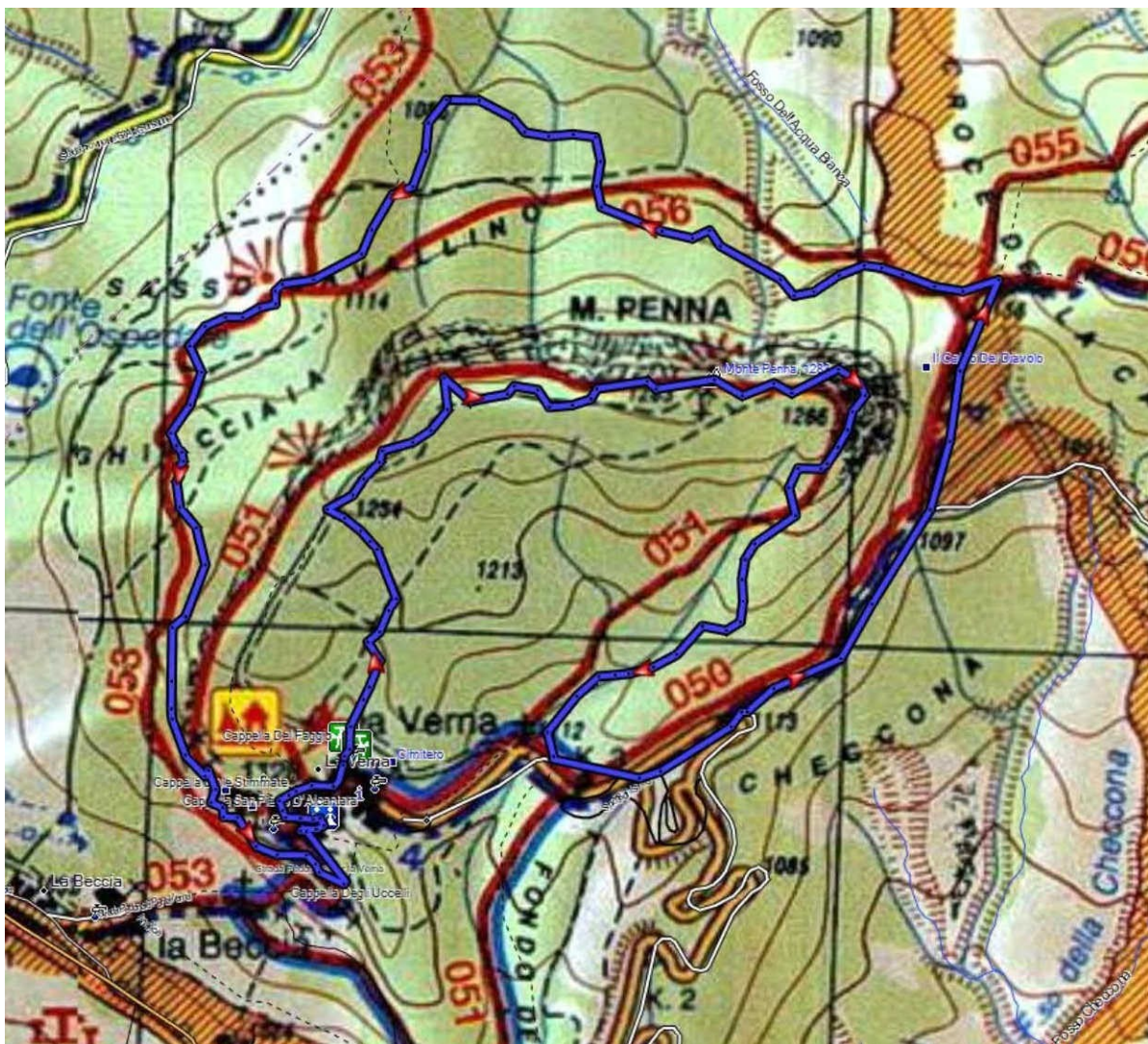
http://www.caiforli.it/documenti/Regolamento_escursioni_2017.pdf

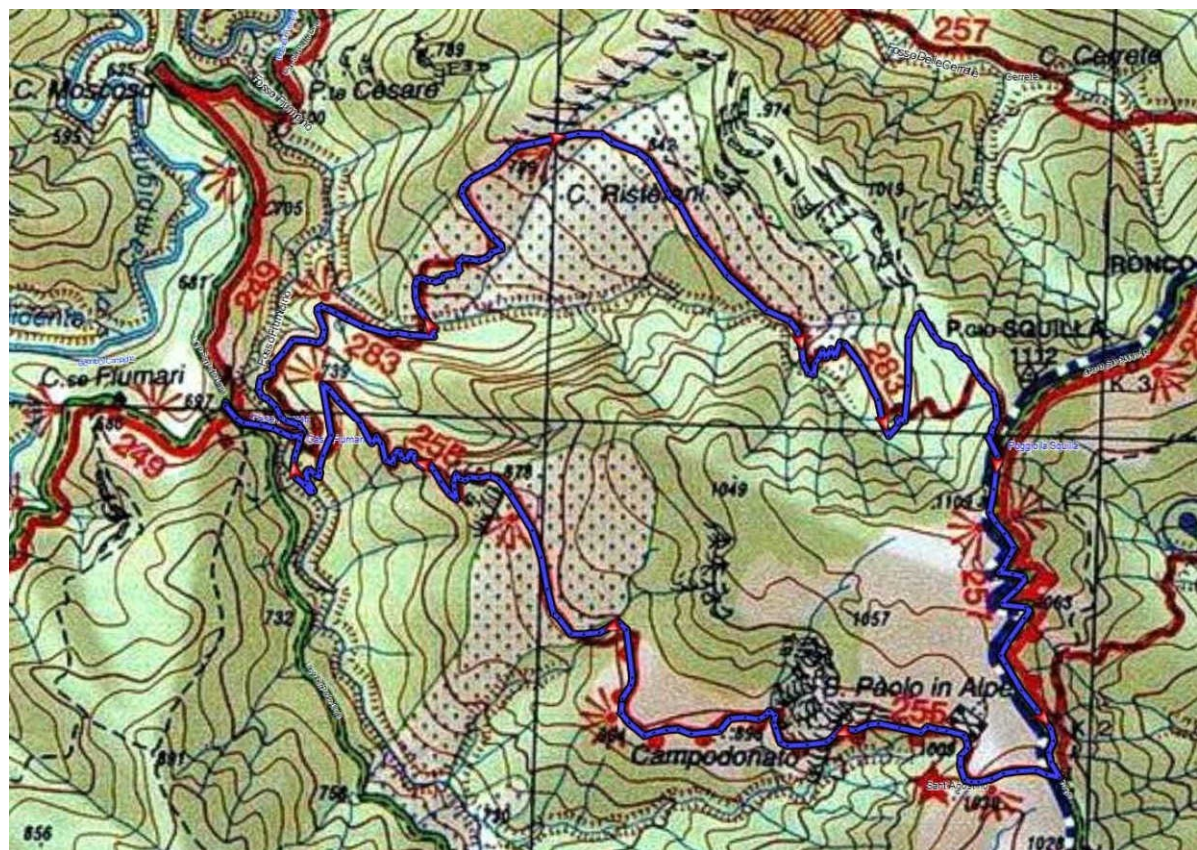
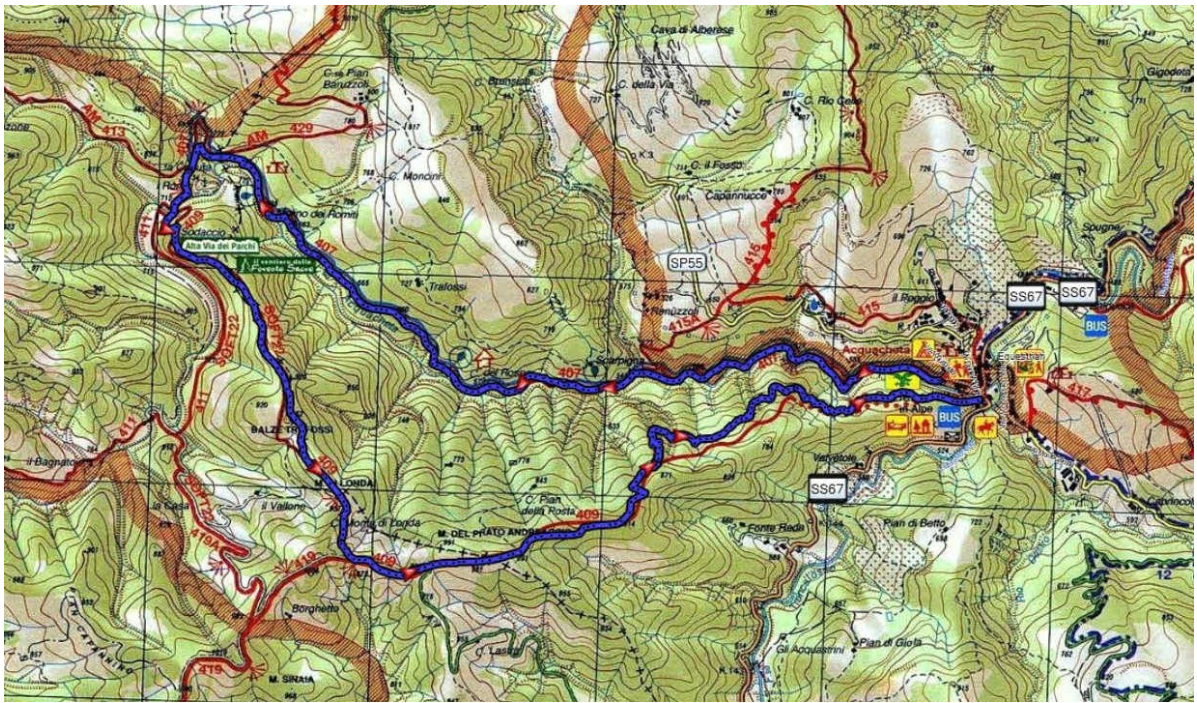
Contatti

Club Alpino Italiano – Sezione M. Lombardini – Forlì
Viale dell'Appennino 375 – 47121 Forlì (FC)

Tel.: 338 7601333 – e-mail: info@caiforli.it – sito Web: www.caiforli.it

La sede della Sezione è aperta tutti i martedì dalle ore 21 alle ore 22,30





24
APRILE
22



CA' DI ROSSI festà

Dalle ore **12.30** piadina
e salsiccia per tutti.

Il CAI di Forlì è lieto di invitare Soci ed amici alla festa di primavera presso il bivacco Ca' di Rossi a Montalto di Premilcuore.

Al fine di non utilizzare plastica usa e getta chiediamo ai partecipanti di portarsi bicchiere e stoviglie riutilizzabili!

COME ARRIVARE:

Arrivando da Premilcuore: in località "Piane" seguire le indicazioni per Montalto. Una volta arrivati a Sant'Agata di Montalto, parcheggiare e seguire le indicazioni per il sentiero n. 331.

ESCURSIONE:

Per chi lo desidera verrà organizzata una facile escursione, adatta a tutti, nei paraggi del bivacco. Ritrovo ore 7:45 (partenza ore 8:00) presso sede CAI in V.le dell'Appennino 375 - Forlì
Oppure ore 9:00 dal Bivacco Ca' di Rossi



N.B. Questa manifestazione è un'attività di tipo promozionale per la quale per problemi logistici non è possibile attivare per i non soci le polizze assicurative infortuni e Soccorso Alpino (i soci sono comunque coperti) I non soci che parteciperanno all'uscita essendo a conoscenza ed approvando quanto sopra, liberano il CAI da eventuali eventuali responsabilità per danni personali subiti.

PER INFORMAZIONI E ADESIONI:
Giorgio: 389 7807323
Giovanni: 349 1403435
info@caiforli.it